

ГЕНЕРАЛЬНАЯ СХЕМА САНИТАРНОЙ ОЧИСТКИ ТЕРРИТОРИИ МУНИЦИПАЛЬНОГО ОБРАЗОВАНИЯ «КОТЕЛЬНИКОВСКОЕ ГОРОДСКОЕ ПОСЕЛЕНИЕ» КОТЕЛЬНИКОВСКОГО МУНИЦИПАЛЬНОГО РАЙОНА ВОЛГОГРАДСКОЙ ОБЛАСТИ

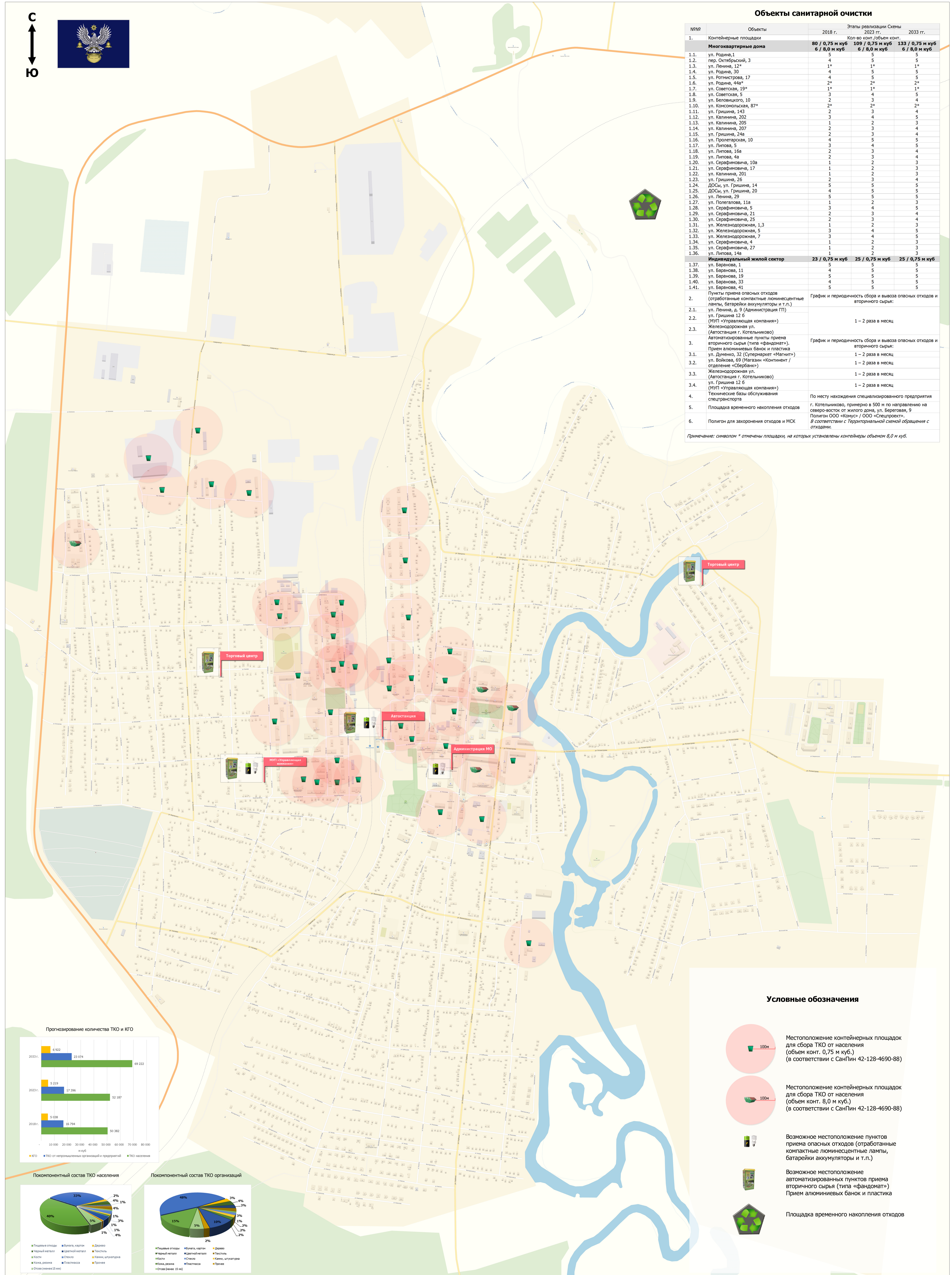
С
Ю



Объекты санитарной очистки

№№	Объекты	Этапы реализации Схемы		
		2018 г.	2023 г.	2033 г.
1. Многоквартирные дома		80 / 0,75 м куб	109 / 0,75 м куб	133 / 0,75 м куб
		6 / 8,0 м куб	6 / 8,0 м куб	6 / 8,0 м куб
1.1.	ул. Родина, 1	5	5	5
1.2.	пер. Октябрьский, 3	4	5	5
1.3.	ул. Ленина, 12*	1*	1*	1*
1.4.	ул. Родина, 30	4	5	5
1.5.	ул. Ротмистрова, 17	4	5	5
1.6.	ул. Родина, 44*	2*	2*	2*
1.7.	ул. Советская, 19*	1*	1*	1*
1.8.	ул. Советская, 5	3	4	5
1.9.	ул. Беловицкого, 10	2	3	4
1.10.	ул. Комсомольская, 87*	2*	2*	2*
1.11.	ул. Гришина, 143	2	3	4
1.12.	ул. Калинина, 202	3	4	5
1.13.	ул. Калинина, 205	1	2	3
1.14.	ул. Калинина, 207	2	3	4
1.15.	ул. Гришина, 24а	2	3	4
1.16.	ул. Пролетарская, 10	4	5	5
1.17.	ул. Липова, 5	3	4	5
1.18.	ул. Липова, 16а	2	3	4
1.19.	ул. Липова, 4а	2	3	4
1.20.	ул. Серрафиновича, 10а	1	2	3
1.21.	ул. Серрафиновича, 17	1	2	3
1.22.	ул. Калинина, 201	1	2	3
1.23.	ул. Гришина, 26	2	3	4
1.24.	ДОСы, ул. Гришина, 14	5	5	5
1.25.	ДОСы, ул. Гришина, 20	4	5	5
1.26.	ул. Ленина, 29	5	5	5
1.27.	ул. Полевая, 11а	1	2	3
1.28.	ул. Серрафиновича, 5	3	4	5
1.29.	ул. Серрафиновича, 21	2	3	4
1.30.	ул. Серрафиновича, 25	2	3	4
1.31.	ул. Железнодорожная, 1,3	1	2	3
1.32.	ул. Железнодорожная, 5	3	4	5
1.33.	ул. Железнодорожная, 7	3	4	5
1.34.	ул. Серрафиновича, 4	1	2	3
1.35.	ул. Серрафиновича, 27	1	2	3
1.36.	ул. Липова, 14а	1	2	3
Индивидуальный жилой сектор		23 / 0,75 м куб	25 / 0,75 м куб	25 / 0,75 м куб
1.37.	ул. Баранова, 1	5	5	5
1.38.	ул. Баранова, 11	4	5	5
1.39.	ул. Баранова, 19	5	5	5
1.40.	ул. Баранова, 33	4	5	5
1.41.	ул. Баранова, 41	5	5	5
2. Пункты приема опасных отходов (отработанные компактные люминесцентные лампы, батарейки аккумуляторы и т.п.)		График и периодичность сбора и вывоза опасных отходов и вторичного сырья:		
2.1.	ул. Ленина, д. 9 (Администрация ГП)			
2.2.	ул. Гришина 12 б (МУП «Управляющая компания»)	1 – 2 раза в месяц		
2.3.	Железнодорожная ул. (Автостанция г. Котельниково)			
3. Автоматизированные пункты приема вторичного сырья (типа «Фандомат»), Прием алюминиевых банок и пластика		График и периодичность сбора и вывоза опасных отходов и вторичного сырья:		
3.1.	ул. Думенко, 32 (Супермаркет «Магнит»)	1 – 2 раза в месяц		
3.2.	ул. Войкова, 69 (Магазин «Континент / отделение «Сбербанк»)	1 – 2 раза в месяц		
3.3.	Железнодорожная ул. (Автостанция г. Котельниково)	1 – 2 раза в месяц		
3.4.	ул. Гришина 12 б (МУП «Управляющая компания»)	1 – 2 раза в месяц		
4. Технические базы обслуживания спецтранспорта		По месту нахождения специализированного предприятия		
5. Площадка временного накопления отходов		г. Котельниково, примерно в 500 м по направлению на северо-восток от жилого дома, ул. Береговая, 9		
6. Полигон для захоронения отходов и МСК		Полигон ООО «Комус» / ООО «Спецпроект». В соответствии с Территориальной схемой обращения с отходами.		

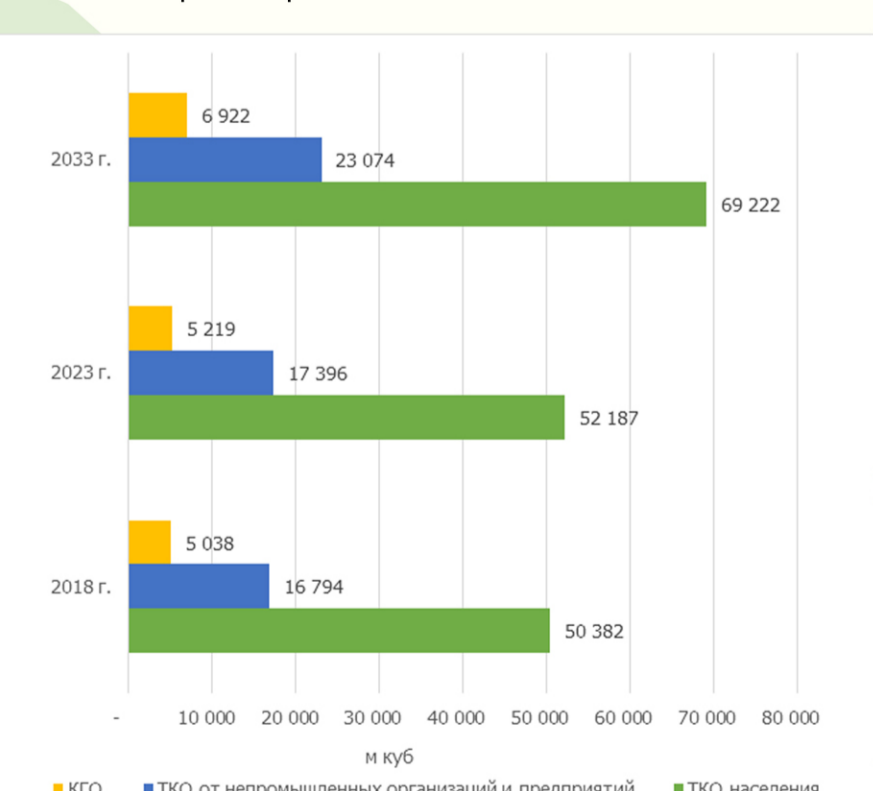
*Примечание: символом * отмечены площадки, на которых установлены контейнеры объемом 8,0 м куб.*



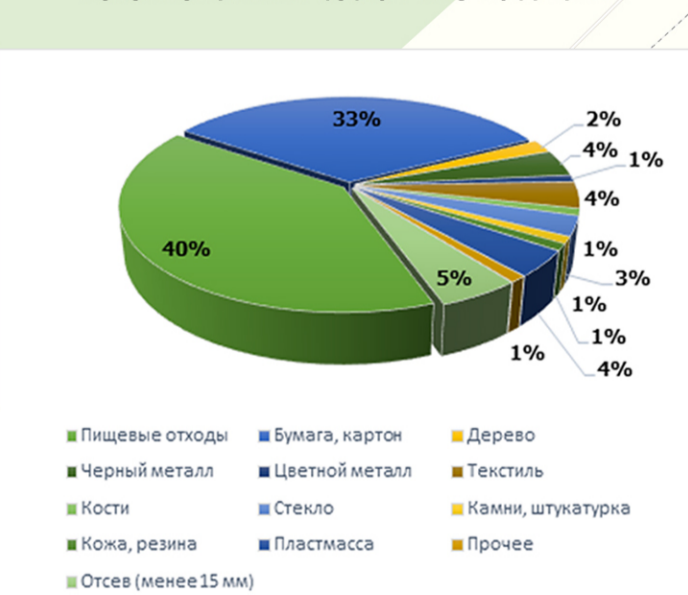
Условные обозначения

- Местоположение контейнерных площадок для сбора ТКО от населения (объем конт. 0,75 м куб.) (в соответствии с СанПин 42-128-4690-88)
- Местоположение контейнерных площадок для сбора ТКО от населения (объем конт. 8,0 м куб.) (в соответствии с СанПин 42-128-4690-88)
- Возможное местоположение пунктов приема опасных отходов (отработанные компактные люминесцентные лампы, батарейки аккумуляторы и т.п.)
- Возможное местоположение автоматизированных пунктов приема вторичного сырья (типа «Фандомат») Прием алюминиевых банок и пластика
- Площадка временного накопления отходов

Прогнозирование количества ТКО и КГО



Покомпонентный состав ТКО населения



Покомпонентный состав ТКО организаций

