

«03» июля 2019 г.

ПОЛУЧИЛ:

Уведомление

Дата выезда: «03» июля 2019 г.

Время

10 час 00 мин.

(Ф.И.О., должность, подпись)

*Александр Николаевич Александров*

(наименование лица)

Кому: Гр. Алимову Мухамату Алексеевичу

Волгоградская область, г. Комельниково, ул. Коммунистическая, 65

Копию к уведомлению

г. 02 июля 2019

Администрация Коммунистического городского поселения

(наименование органа муниципального контроля)

### РАСПОРЯЖЕНИЕ

органа муниципального контроля

плановой выездной

проверки

(плановой/внеплановой, документарной/выездной)

физического лица

от "02" июля 2019 г. № 212-р

#### 1. Провести проверку в отношении

Гр. Алтмова Мухата Алексеевича

(полное и (в случае, если имеется) сокращенное наименование юридического лица)

#### 2. Назначить лицом, уполномоченным на проведение проверки:

Кононову Надежду Федоровну, начальника отдела архитектуры и

землеустройства администрации Коммунистического городского поселения

(фамилия, имя, отчество (в случае, если имеется), должность должностного лица (должностных лиц),

уполномоченного(ых) на проведение проверки)

#### 3. Привлечь к проведению проверки в качестве экспертов, представителей экспертных

организаций, следующих лиц:

отсутствуют

(фамилия, имя, отчество (в случае, если имеется), должности привлекаемых к проведению проверки экспертов,

представителей экспертных организаций)

#### 4. Установить, что:

настоящая проверка проводится с

целью:

соблюдения земельного законодательства согласно ежесезонного плана проведения

плановых проверок в юридически лиц и индивидуальных предпринимателей на

территории Коммунистического городского поселения, утвержденному № 379-р от

29.11.2018г.г

#### задачами проверки выявляются:

обследовать земельный участок, расположенный в г. Коммунистическое, ул.

Коммунистическая, 65

#### 5. Предметом настоящей проверки является:

Соблюдение гр. Алтмовым Мухатом Алексеевичем законных интересов государства

и обязательных требований земельного законодательства при использовании земельного

участка

#### 6. Проверку провести в период с "03" июля 2019 г. по "03" июля 2019 г.

включительно.

#### 7. Правовые основания проведения проверки:

проверка проводится в соответствии с Земельным кодексом РФ, градостроительным кодексом Российской Федерации об административных правонарушениях, административный регламент исполнения муниципальной функции по осуществлению муниципального земельного контроля в отношении объектов земельных отношений, расположенных в

8. В процессе проверки провести следующие мероприятия по контролю, необходимые администрации Котельниковского городского поселения, утвержденный постановлением администрации Котельниковского городского поселения № 416 от 19.05.2017

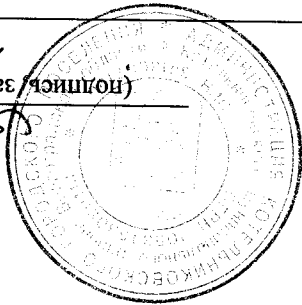
для достижения целей и задач проведения проверки:

Запрос предоставить правоустанавливающие (правоподтверждающие) документы на земельный участок, провести фотосъемку данного земельного участка, провести приуроченный обзор земельного участка.

9. Перечень административных мероприятий по контролю (при их наличии), необходимых для проведения проверки: административный регламент по исполнению муниципальной функции по осуществлению муниципального контроля на территории Котельниковского городского поселения (с указанием их наименований, содержания, дат составления и составивших лиц (в случае отсутствия у органа государственного контроля (надзора) или муниципальной власти информации, достаточной для идентификации истребуемых) информации, достаточной для идентификации истребуемых)

И.о. главы администрации  
Котельниковского  
городского поселения Страхов А.Б.  
(должность, фамилия, инициалы руководителя,  
заместителя руководителя органа  
государственного контроля (надзора), органа  
муниципального контроля, издавшего  
распоряжение или приказ  
о проведении проверки)

(подпись, заверенная печатью)



(фамилия, имя, отчество (в случае, если имеется), и должность должностного лица, непосредственно подготовившего проект распоряжения (приказа), контактный телефон, электронный адрес (при наличии))

(время составления акта)

10 час 00 мин

## АКТ ПРОВЕРКИ

органом муниципального контроля проверки соблюдения земельного

законодательства

№ 3

Волгоградская область, г. Коммунистическая, ул.

20 19 г. по адресу: Коммунистическая, 65

(место проведения проверки)

На основании: Утвержденного главой Котельниковского городского поселения Федоровым А.Л.

«Плана проверок физических лиц на 2019 год» 379-р от 29.11.2018г.

(вид документа с указанием реквизитов (номер, дата), фамилии, имени, отчества (в случае, если имеется), должность  
руководителя, заместителя руководителя государственного контроля (надзора), органа муниципального  
контроля, издавшего распоряжение или приказ о проведении проверки)

Акт был составлен в отношении: земельного участка, расположенного по адресу: Волгоградская

Алексеевичу

(полное и (в случае, если имеется) сокращенное наименование, в том числе фирменное наименование юридического  
лица, Ф.И.О. индивидуального предпринимателя, Ф.И.О. физического лица)

Продолжительность проверки: с июля 2019 г. по июля 2019 г.

Акт составлен: Администрацией Котельниковского городского поселения

(наименование органа государственного контроля (надзора) или органа муниципального контроля)  
С копией распоряжения/приказа о проведении проверки ознакомлен:

23.07.2019 10:00

(фамилия, имена, отчества (в случае, если имеется), подпись, дата, время)  
Дата и номер решения прокурора (его заместителя) о согласовании проведения проверки:  
не требуется

(заполняется в случае проведения внеплановой проверки субъекта малого или среднего предпринимательства)

Лицо(а), проводившее проверку:

Кононова Надежда Федоровна, начальник отдела архитектуры и

землеустройства администрации Котельниковского городского поселения

(фамилия, имя, отчество (в случае, если имеется), должность должностного лица (должностных лиц),  
проводившего(их) проверку; в случае привлечения к проверке экспертов, экспертных организаций  
указывается (фамилия, имена, отчества (в случае, если имеется), должности экспертов и/или наименование  
экспертных организаций)

При проведении проверки присутствовали:

(фамилия, имя, отчество (в случае, если имеется), должность руководителя, иного должностного лица (должностных  
лиц) или уполномоченного представителя юридического лица, уполномоченного представителя индивидуального  
предпринимателя, присутствовавших при проведении мероприятия по проверке)

В ходе проведения проверки:

(с указанием характера нарушения; лиц, допустивших нарушения)  
■ выявлены несоответствия сведений, содержащихся в уведомлении о начале осуществления отдельных видов предпринимательской деятельности, обязательным требованиям (с указанием положений (нормативных) правовых актов):

■ выявлены факты невыполнения предписаний органов государственного контроля (надзора), органов муниципального контроля (с указанием реквизитов выданных предписаний):

■ нарушения не выявлено

Данный земельный участок, расположенный в г. Котельничково, ул. Коммунистическая, 65 с кадастровый номером 34:13:130025:190 и площадью 562,0 кв.м принадлежит Алимову Михаилу Алексеевичу на основании: Выписки из ЕГРН (на земельный участок) №КУВИ-001/2019-14627635 Свидетельство о государственной регистрации права (на домовладение) от 15.10.2014г. 34-АВ №550724.

На данном земельном участке не выявлены признаки нарушения земельного законодательства РФ. Земельный участок используется по целевому назначению с видом разрешенного использования «для эксплуатации жилого дома», а также с соблюдением правил благоустройства. Произведен примерный обмер земельного участка, который соответствует ситуационному плану. Землеустроительные работы произведены, границы участка на местности определены были ранее.

Запись в Журнал учета проверок физического лица, проводимых муниципальными органами (земельный участок) внесена (заполняется при проведении выездной проверки):

(подпись проверяющего) \_\_\_\_\_  
(подпись уполномоченного представителя физического лица) \_\_\_\_\_  
Журнал учета проверок физического лица, органами муниципального контроля, отсутствует (заполняется при проведении выездной проверки):

(подпись проверяющего) \_\_\_\_\_  
(подпись уполномоченного представителя физического лица) \_\_\_\_\_  
Прилагаемые документы: \_\_\_\_\_  
Подписи лиц, проводивших проверку: \_\_\_\_\_  
С актом проверки ознакомлен(а), копию акта со всеми приложениями (а): \_\_\_\_\_



(фамилия, имя, отчество (в случае, если имеется), уполномоченного представителя физического лица) \_\_\_\_\_

2019 г. \_\_\_\_\_ (подпись)

Пометка об отказе ознакомления с актом проверки:

\_\_\_\_\_ (подпись уполномоченного должностного лица (лиц), проводившего проверку)

Администрация Котельниковского городского поселения  
(наименование органа местного самоуправления или уполномоченного им органа  
осуществляющего муниципальный земельный контроль)

## МУНИЦИПАЛЬНЫЙ ЗЕМЕЛЬНЫЙ КОНТРОЛЬ

### ФОТОТАБЛИЦА


приложение к акту проверки соблюдения земельного законодательства  
от 03 июля 2019 года №3

Кому:

Гр. Алимов Михаил Алексеевич

(Ф.И.О. должностного лица, наименование юридического лица, Ф.И.О. физического лица)


Волгоградская обл., г. Котельниково, ул. Коммунистическая, 62  
(адрес земельного участка)



ФОТОСНИМОК № 2



Присутствующие лица

Подпись инспектора,  
составившего фототаблицу



Кононова Н.Ф.

Алимов М.А.



Администрация Котельниковского городского поселения  
(наименование органа местного самоуправления или уполномоченного им органа  
осуществляющего муниципальный земельный контроль)

## МУНИЦИПАЛЬНЫЙ ЗЕМЕЛЬНЫЙ КОНТРОЛЬ

### ФОТОАБЛЮС

приложение к акту проверки соблюдения земельного законодательства  
от «03» июля 2019 года №1

Кому:

Гр. Алтмов Михаил Алексеевич

(Ф.И.О. должностного лица, наименование юридического лица, Ф.И.О. физического лица)

Волгоградская обл., г. Котельниково, ул. Коммунистическая, 65  
(адрес земельного участка)




Фото снимок № 1

Присутствующие лица

Подпись инспектора,  
составившего фототаблицу

Кононова Н.Ф.

Алтмов М.А.



Администрация Котельниковского городского поселения

(наименование органа местного самоуправления или уполномоченного им органа осуществляющего муниципальный земельный контроль)

## МУНИЦИПАЛЬНЫЙ ЗЕМЕЛЬНЫЙ КОНТРОЛЬ ОБМЕР ПЛОЩАДИ ЗЕМЕЛЬНОГО УЧАСТКА

приложение к акту проверки соблюдения земельного законодательства

от «03» июля 2019 года №3

Обмер земельного участка произведен:

Кононова Надежда Федоровна начальник отдела архитектуры и землеустройства  
администрации Котельниковского городского поселения

(должность, Ф.И.О. инспектора, производящего обмер земельного участка)

в присутствии: Гр. Алтмова Михалла Алексеевича

(должность, наименование юридического лица, Ф.И.О. законного представителя юридического лица, Ф.И.О. физического лица)  
по адресу: земельный участок, расположенный в Богородская обл., г. Котельниково,  
ул. Коммунистическая, 65

(адрес земельного участка)

Согласно обмеру между площадью земельного участка

примерно составляет

Пятьсот шестидесят кв.м

(площадь земельного участка пописью)

Расчет площади: на земельном участке, расположенный в Богородская обл.,

г. Котельниково ул. Коммунистическая, 65

Землеустроительные работы производятся примерно рулеткой L=30 м.  
Согласно проведенного замера площадь земельного участка для эксплуатации под  
индивидуальным жильем составляет 560 кв.м.

Для получения точных результатов обмеров необходимо привлечь в качестве экспертов  
представителей экспертных организаций, имеющих на это лицензию.

Присутствующие

(подпись)

(И.О. Фамилия)

Подпись лиц,  
производивших обмер

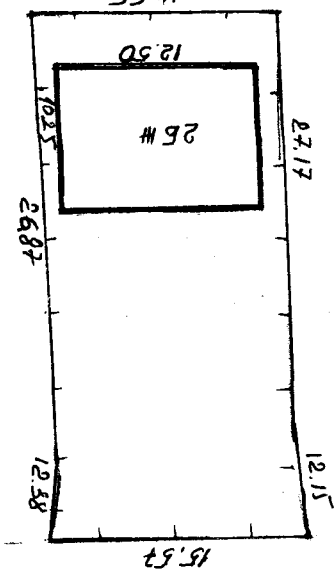
(И.О. Фамилия)





**СХЕМАТИЧЕСКИЙ ЧЕРТЕЖ ЗЕМЕЛЬНОГО УЧАСТКА**  
 земельный участок, расположенный по адресу: Волгоградская обл., г. Коммуниково,  
 ул. Коммунистическая, 65 (адрес земельного участка)

соседний участок



ул. Коммунистическая № 65

(подпись)

*[Handwritten signature]*

(ОИФ)

*[Handwritten signature]*

(ОИФ)

*[Handwritten signature]*

