

Экз



**ПОСТАНОВЛЕНИЕ  
АДМИНИСТРАЦИИ  
КОТЕЛЬНИКОВСКОГО ГОРОДСКОГО ПОСЕЛЕНИЯ  
КОТЕЛЬНИКОВСКОГО МУНИЦИПАЛЬНОГО РАЙОНА**

15.07.2024

№652

**О внесении изменений в постановление администрации Котельниковского городского поселения от 12.04.2019г. №324 «Об утверждении реестра и схемы мест (площадок) накопления твердых коммунальных отходов на территории Котельниковского городского поселения»**

В целях создания места (площадки) накопления твердых коммунальных отходов, в соответствии с Федеральным законом от 06.10.2003 г. №131-ФЗ «Об общих принципах организации местного самоуправления в Российской Федерации», Федеральным законом от 24.06.1998г. №89-ФЗ «Об отходах производства и потребления», постановлением Правительства РФ от 31.08.2018г. №1039 «Об утверждении Правил обустройства мест (площадок) накопления твердых коммунальных отходов и ведения их реестра», руководствуясь Уставом Котельниковского городского поселения, администрация Котельниковского городского поселения


**ПОСТАНОВЛЯЕТ:**

1. Внести изменения в Приложение 1 постановления администрации Котельниковского городского поселения от 12.04.2019г. №324 «Об утверждении реестра и схемы мест (площадок) накопления твердых коммунальных отходов на территории Котельниковского городского поселения» дополнив схему накопления твердых коммунальных отходов под  
№ 221 по адресу: Волгоградская область, Котельниковский район, г. Котельниково, ул. Родина-ул. Полякова;  
№222 по адресу: Волгоградская область, Котельниковский район, г. Котельниково, ул. Маяковского, д.25  
№223 по адресу: Волгоградская область, Котельниковский район, г. Котельниково, ул. Калинина-пер. Калинина;  
№224 по адресу: Волгоградская область, Котельниковский район, г. Котельниково, ул. Серафимовича, д. 21;  
№225 по адресу: Волгоградская область, Котельниковский район, г. Котельниково, пер. Котельниковский- ул. Ломакина;  
№226 по адресу: Волгоградская область, Котельниковский район, г. Котельниково, ул. Северная, д.2;

№227 по адресу: Волгоградская область, Котельниковский район, г. Котельниково,  
ул. Волгоградская- 3-я Гвардейская;  
№228 по адресу: Волгоградская область, Котельниковский район, г. Котельниково,  
ул. Ломакина- ул. Лермонтова;

2. Настоящее постановление вступает в силу со дня его обнародования на сайте администрации Котельниковского городского поселения -[http://www. akgr.ru](http://www.akgr.ru), зарегистрированного в качестве сетевого издания Федеральной службой по надзору в сфере связи, информационных технологий и массовых коммуникаций (Роскомнадзор): номер свидетельства: ЭЛ № ФС 77- 85330 от 15.05.2023 года).
3. Контроль за исполнением настоящего постановления оставляю за собой.

**Глава Котельниковского  
городского поселения**



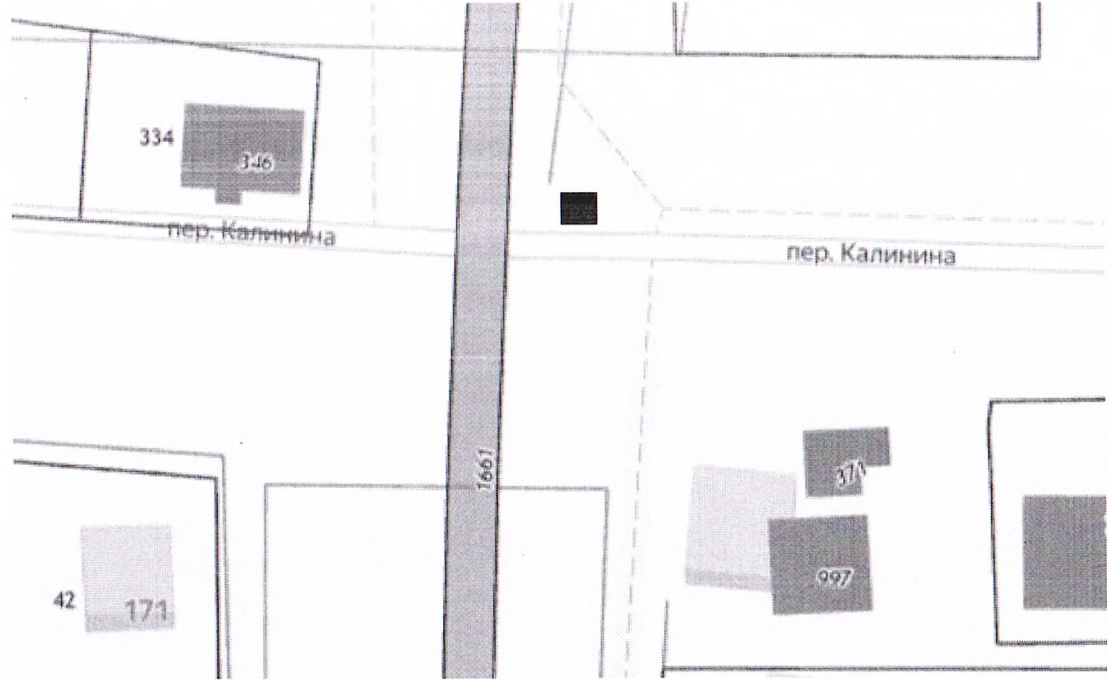
**А.Л.Федоров**

№ п/п	Месторасположение (площадки) накопления твердых коммунальных отходов, географические координаты	Схема накопления мест (площадок) ТКО, М 1:2000
221	Волгоградская обл. Котельниковский район, г. Котельниково, ул. Родина-ул.Полякова	
	Географические координаты 47,6407°    43,1512°	

Технические характеристики мест (площадок) накопления твердых коммунальных отходов					Собственник места (площадки) накопления твердых коммунальных отходов	Данные об источниках образования твердых коммунальных отходов, которые складываются в местах (площадках) накопления твердых коммунальных отходов
Покрытие	Материал ограждения	Площадь кв.	Кол-во размещенных контейнеров, бункеров, шт., их объем	Кол-во планируемых к размещению контейнеров, бункеров, шт., их объем		
бетон	металл	3 кв. м	1 шт., 0,75 м <sup>3</sup> .	0	Администрация Котельниковского городского поселения  Волгоградская область, Котельниковский район, г. Котельниково, ул. Ленина 9	Жители ул. Родина, ул. Полякова  Волгоградская область, Котельниковский район, г. Котельниково

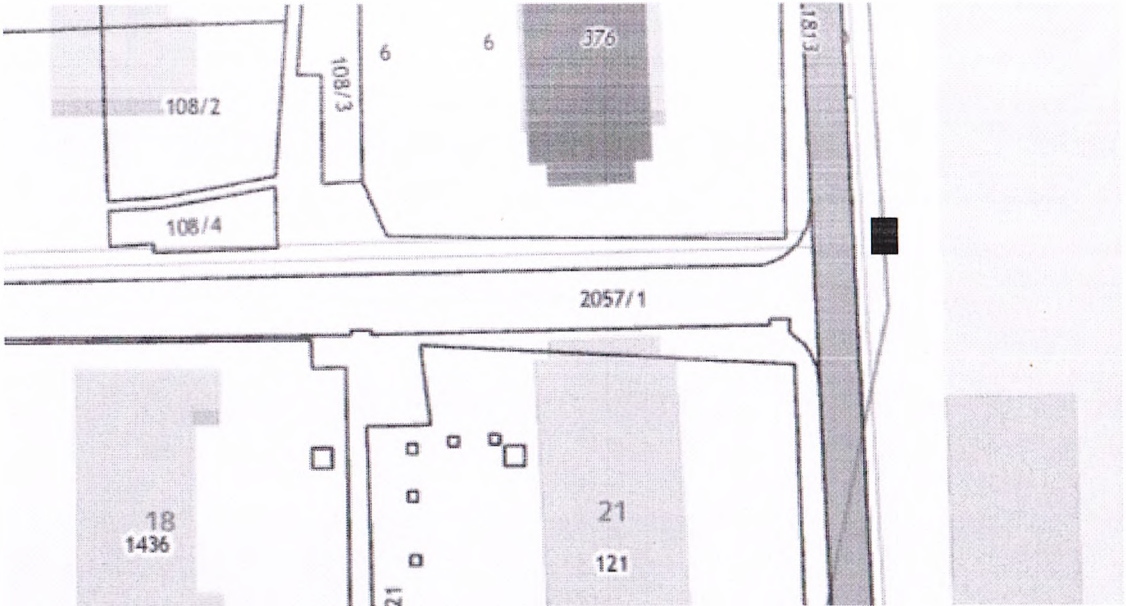
№ п/п	Месторасположение (площадки) накопления твердых коммунальных отходов, географические координаты	Схема накопления мест (площадок) ТКО, М 1:2000
222	Волгоградская область, Котельниковский район, г. Котельниково, ул. Маяковского, 25	
	<p>Географические координаты</p> <p>47,6222° 43,1575°</p>	

Технические характеристики мест (площадок) накопления твердых коммунальных отходов					Собственник места (площадки) накопления твердых коммунальных отходов	Данные об источниках образования твердых коммунальных отходов, которые складываются в местах (площадках) накопления твердых коммунальных отходов
Покрытие	Материал ограждения	Площадь кв.	Кол-во размещенных контейнеров, бункеров, шт., их объем	Кол-во планируемых к размещению контейнеров, бункеров, шт., их объем		
бетон	металл	3 кв. м	1 шт., 0,75 м <sup>3</sup> .	0	Администрация Котельниковского городского поселения  Волгоградская область, Котельниковский район, г. Котельниково, ул. Ленина 9	Жители ул. Маяковского  Волгоградская область, Котельниковский район, г. Котельниково


№ п/п	Месторасположение (площадки) накопления твердых коммунальных отходов, географические координаты	Схема накопления мест (площадок) ТКО, М 1:2000
223	Волгоградская область, Котельниковский район, г. Котельниково, пер.Калинина-ул.Калинина	
	<p>Географические координаты</p> <p>47,6402° 43,1291°</p>	 <p>The diagram is a site plan showing the layout of waste accumulation sites. It features a central vertical strip labeled '1661' and two horizontal streets labeled 'пер. Калинина' (Kalina Alley) and 'пер. Калинина' (Kalina Street). Several rectangular plots are marked with numbers: '334' and '346' are located in the upper left quadrant; '42' and '171' are in the lower left; '374' and '997' are in the lower right. A small black square is positioned at the intersection of the alley and street.</p>

Технические характеристики мест (площадок) накопления твердых коммунальных отходов					Собственник места (площадки) накопления твердых коммунальных отходов	Данные об источниках образования твердых коммунальных отходов, которые складываются в местах (площадках) накопления твердых коммунальных отходов
Покрытие	Материал ограждения	Площадь кв.	Кол-во размещенных контейнеров, бункеров, шт., их объем	Кол-во планируемых к размещению контейнеров, бункеров, шт., их объем		
бетон	металл	3 кв. м	1 шт., 0,75 м <sup>3</sup> .	0	Администрация Котельниковского городского поселения  Волгоградская область, Котельниковский район, г. Котельниково, ул. Ленина 9	Жители ул.Калинина, пер.Калинина  Волгоградская область, Котельниковский район, г. Котельниково

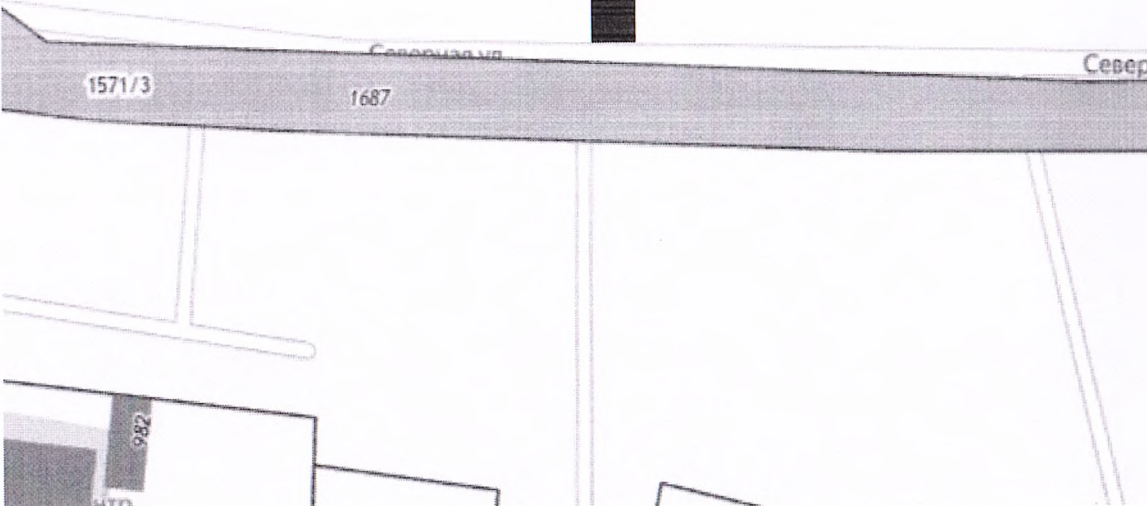


№ п/п	Месторасположение (площадки) накопления твердых коммунальных отходов, географические координаты	Схема накопления мест (площадок) ТКО, М 1:2000
224	Волгоградская область, Котельниковский район, г. Котельниково, ул. Серафимовича 21	
	<p>Географические координаты</p> <p>47,6346° 43,1384°</p>	

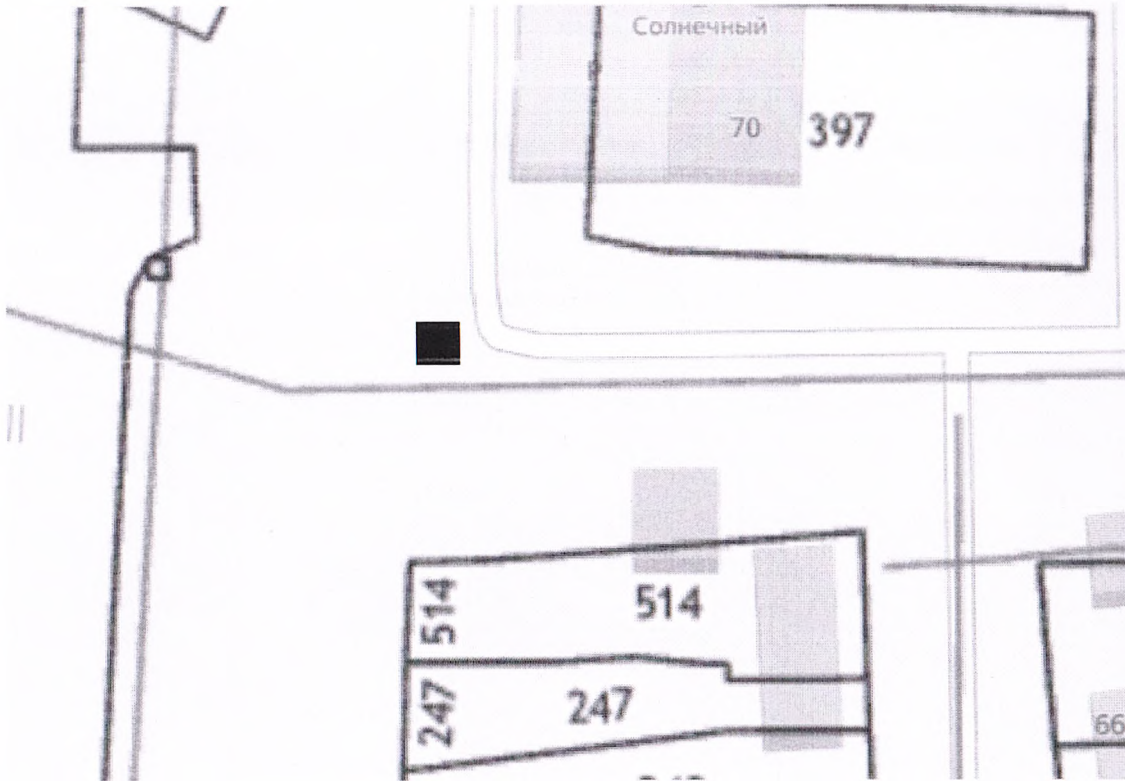
Технические характеристики мест (площадок) накопления твердых коммунальных отходов					Собственник места (площадки) накопления твердых коммунальных отходов	Данные об источниках образования твердых коммунальных отходов, которые складываются в местах (площадках) накопления твердых коммунальных отходов
Покрытие	Материал ограждения	Площадь кв.	Кол-во размещенных контейнеров, бункеров, шт., их объем	Кол-во планируемых к размещению контейнеров, бункеров, шт., их объем		
бетон	металл	3 кв. м	1 шт., 0,75 м <sup>3</sup> .	0	Администрация Котельниковского городского поселения  Волгоградская область, Котельниковский район, г. Котельниково, ул. Ленина 9	Жители ул. Серафимовича  Волгоградская область, Котельниковский район, г. Котельниково

№ п/п	Месторасположение (площадки) накопления твердых коммунальных отходов, географические координаты	Схема накопления мест (площадок) ТКО, М 1:2000
225	Волгоградская область, Котельниковский район, г. Котельниково, пер. Котельниковский-ул.Ломакина	
	<p>Географические координаты</p> <p>47,6318° 43,1572°</p>	

Технические характеристики мест (площадок) накопления твердых коммунальных отходов					Собственник места (площадки) накопления твердых коммунальных отходов	Данные об источниках образования твердых коммунальных отходов, которые складываются в местах (площадках) накопления твердых коммунальных отходов
Покрытие	Материал ограждения	Площадь кв.	Кол-во размещенных контейнеров, бункеров, шт., их объем	Кол-во планируемых к размещению контейнеров, бункеров, шт., их объем		
бетон	металл	6 кв. м	2шт., 0,75 м <sup>3</sup> .	0	Администрация Котельниковского городского поселения  Волгоградская область, Котельниковский район, г. Котельниково, ул. Ленина 9	Жители пер.Котельниковский,ул. Ломакина  Волгоградская область, Котельниковский район, г. Котельниково

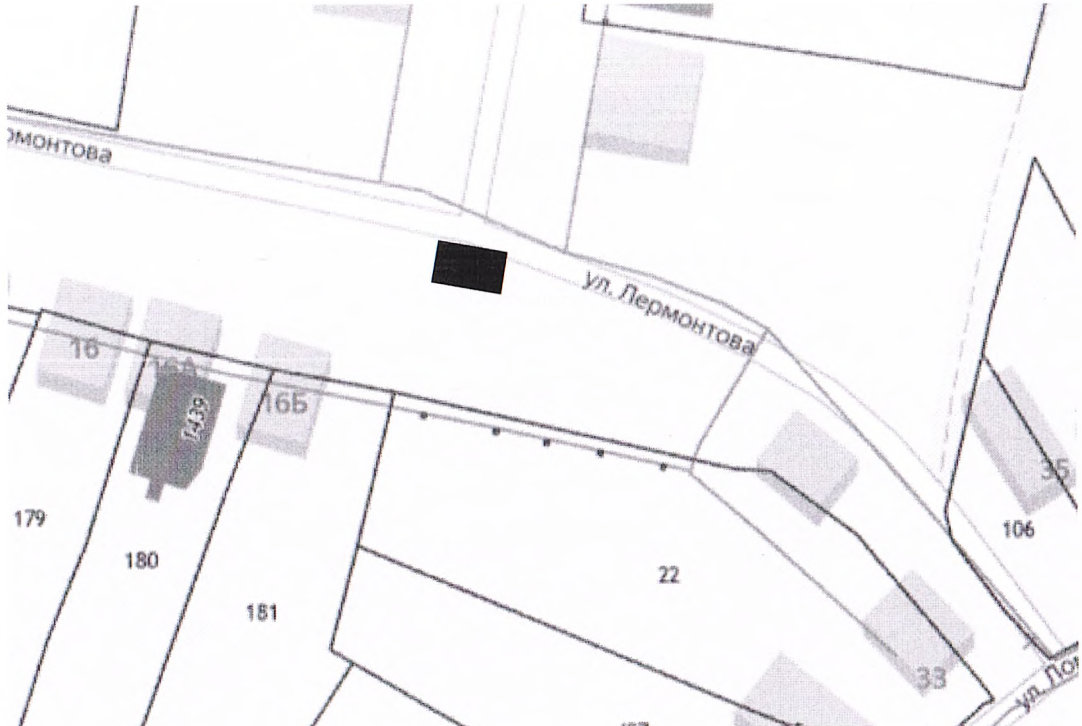
№ п/п	Месторасположение (площадки) накопления твердых коммунальных отходов, географические координаты	Схема накопления мест (площадок) ТКО, М 1:2000
226	Волгоградская область, Котельниковский район, г. Котельниково, ул.Северная 2	
	Географические координаты 47,6459° 43,1395°	

Технические характеристики мест (площадок) накопления твердых коммунальных отходов					Собственник места (площадки) накопления твердых коммунальных отходов	Данные об источниках образования твердых коммунальных отходов, которые складываются в местах (площадках) накопления твердых коммунальных отходов
Покрытие	Материал ограждения	Площадь кв.	Кол-во размещенных контейнеров, бункеров, шт., их объем	Кол-во планируемых к размещению контейнеров, бункеров, шт., их объем		
бетон	металл	3 кв. м	1 шт., 0,75 м <sup>3</sup> .	0	Администрация Котельниковского городского поселения  Волгоградская область, Котельниковский район, г. Котельниково, ул. Ленина 9	Жители ул.Северная  Волгоградская область, Котельниковский район, г. Котельниково

№ п/п	Месторасположение (площадки) накопления твердых коммунальных отходов, географические координаты	Схема накопления мест (площадок) ТКО, М 1:2000
227	Волгоградская область, Котельниковский район, г. Котельниково, ул. Волгоградская- 3-я Гвардейская	
	<p>Географические координаты</p> <p>47,6349° 43,1213°</p>	

Технические характеристики мест (площадок) накопления твердых коммунальных отходов					Собственник места (площадки) накопления твердых коммунальных отходов	Данные об источниках образования твердых коммунальных отходов, которые складировются в местах (площадках) накопления твердых коммунальных отходов
Покрытие	Материал ограждения	Площадь кв.	Кол-во размещенных контейнеров, бункеров, шт., их объем	Кол-во планируемых к размещению контейнеров, бункеров, шт., их объем		
бетон	металл	3 кв. м	1 шт., 0,75 м <sup>3</sup> .	0	Администрация Котельниковского городского поселения  Волгоградская область, Котельниковский район, г. Котельниково, ул. Ленина 9	Жители ул.Волгоградская, ул. 3-я Гвардейская  Волгоградская область, Котельниковский район, г. Котельниково



№ п/п	Месторасположение (площадки) накопления твердых коммунальных отходов, географические координаты	Схема накопления мест (площадок) ТКО, М 1:2000
227	Волгоградская область, Котельниковский район, г. Котельниково, ул.Ломакина-ул.Лермонтова	
	<p>Географические координаты</p> <p>47,6312°    43,1532</p>	 <p>The map shows a street network. A prominent street is labeled 'ул. Лермонтова' (Lermontova St). Another street, 'ул. Ломакина' (Lomakina St), is partially visible at the top left. A black square is located on 'ул. Лермонтова'. Various plots are numbered: 16, 179, 180, 181, 165, 22, 33, 106, and 35. Some plots are shaded in light gray, representing buildings or structures.</p>

Технические характеристики мест (площадок) накопления твердых коммунальных отходов					Собственник места (площадки) накопления твердых коммунальных отходов	Данные об источниках образования твердых коммунальных отходов, которые складываются в местах (площадках) накопления твердых коммунальных отходов
Покрытие	Материал ограждения	Площадь кв.	Кол-во размещенных контейнеров, бункеров, шт., их объем	Кол-во планируемых к размещению контейнеров, бункеров, шт., их объем		
бетон	металл	6 кв. м	2 шт., 0,75 м <sup>3</sup> .	0	Администрация Котельниковского городского поселения  Волгоградская область, Котельниковский район, г. Котельниково, ул. Ленина 9	Жители ул.Лермонтова, ул. Ломакина  Волгоградская область, Котельниковский район, г. Котельниково